

Marcál-medence MTÉT

Kapcsolat:
Tóth Szabolcs
tel: (30) 491 0098
e-mail: TothSz@bfnp.kvvm.hu



A Kisalföldön elhelyezkedő Marcál-medence Magas Természeti Értékű Terület a Marcál folyó 62 km hosszú szakaszát és árterét foglalja magába.

A kistájat egykor égerligetek, a tölgy-kőris-szil liget-erdők és a gyertyános kocsányos tölgyesek borították. Egyes felületeken zombéksásosok, magassásos és mészkerülő láprétek is meghúzódnak. Az utóbbi években a gyepek tényleges területe csökkent. A művelt szántók és a gyepek közötti átmenetet több hektár kiterjedésű korábban feltört, művelt, majd magukra hagyott táblák képezik.

A Torna-menti területek igen változatos képet mutatnak. Mozaikos térszerkezettel térszíntől és területhasználattól függően sásos, néhol nádas vizes területek, kaszálók, füzes, cserjés területek, viszonylag száraz legelők delelő helyekkel figyelhetők meg. A térség legjelentősebb összefüggő vizes-zombékos területe a Csergedi-dűlő.

A területen a fokozottan védett fajok között megtalálható a haris, a fehér gólya, a kerecsensólyom, az emlősök közül a vidra. A mezőgazdasági területekhez

kötődő védett fajok közül a térségben találkozhatunk bíbiccel, fűrjjel, pajzsos cankóval, mezei pacsirtával, sárszalonkával, réti cankóval és olyan ragadozó madarakkal, mint a barna rétihéja, vörös vércse, egerészölyv, kékes rétihéja.



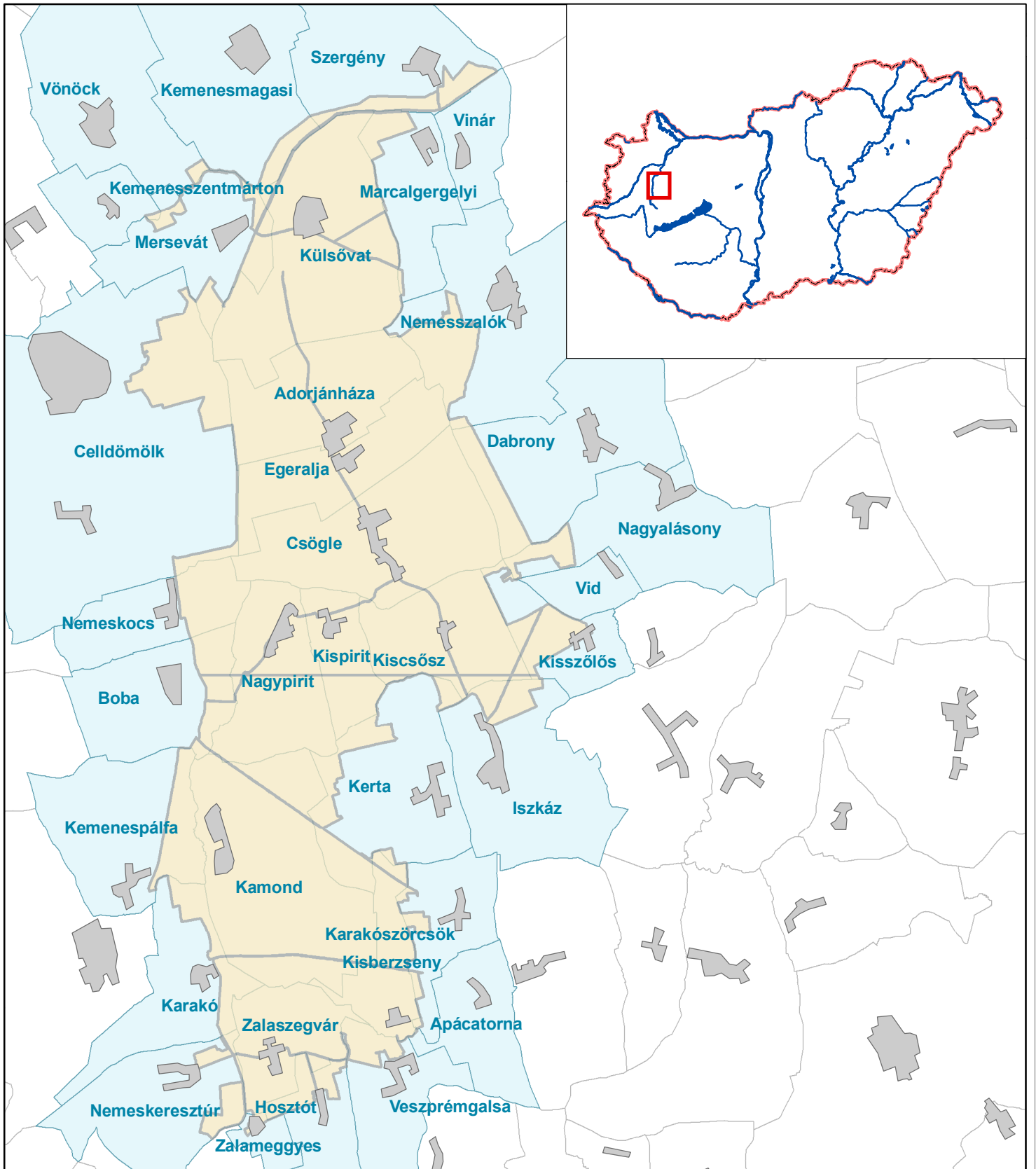
Fotó: Tóth Szabolcs

Az MTÉT program célja a térség – főként vizes – természetes élőhelyeinek megtartása és az ehhez kapcsolódó speciális mezőgazdálkodási formák megismertetése és elterjesztése. A felszíni vizek jelentős felülete miatt a vegyszerhasználat csökkentésére van szükség. A vizes élőhelyekhez kötődő állatfajok (elsősorban a fokozottan védett haris, ill. fehér gólya) és növényfajok számára kedvező gyephasznosítási formák elterjedését is szorgalmazni kell.







Fotó: Tóth Szabolcs

A Marcal-medence Magas Természeti Értékű Terület elhelyezkedése



Jelmagyarázat

-  MTÉT
-  MTÉT által érintett település közigazgatási területe
-  Település közigazgatási területe
-  Belterület

0 2 4 8 12 Km

