


**1104-9/2016.**

**IGAZGATÓI UTASÍTÁS**

**a muraszemenyei Hódvár Vízitúra Kikötő  
látogatási, használati szabályairól, nyitva tartásáról,  
díjairól, valamint a Mura és a Kerka folyókon szakvezetett  
vízitúrákról**



**Balaton-felvidéki  
Nemzeti Park**

*Iktatószám:* 1104/2016.  
*Készítette:* Józsa Erika ökoturisztikai szakreferens  
*Hatályba lépés ideje:* 2016. június 01.  
*Hatályon kívül helyezte:*  
*Hatálytalan:*

## 1104-9/2016. sz. igazgatói utasítás

**a muraszemenyei Hódvár Vízitúra Kikötő látogatási, használati szabályairól, nyitva tartásáról, díjairól, valamint a Mura és a Kerka folyókon szakvezetett vízitúrákról az alábbi igazgatói utasítást adom ki:**

### 1. Az utasítás hatálya

1.1. Az utasítás **területi hatálya** a Magyar Állam tulajdonában, de a Balaton-felvidéki Nemzeti Park Igazgatóság – BfNPI (továbbiakban: **Igazgatóság**) vagyonkezelésében lévő védett, természetben a Mura-menti Tájvédelmi Körzetben, Alsó-Szemenyén (Mura 44,8 fkm-nél) elhelyezkedő, Muraszemenye, 062/4 hrsz-ú ingatlanon lévő Hódvár Vízitúra Kikötő (a továbbiakban: **Kikötő**) területére, továbbá a Mura és Kerka folyókon az Igazgatóság által szervezett, szakvezetett vízitúrák útvonalára terjed ki.

1.2. Az utasítás **személyi hatálya** kiterjed a Kikötő területén bármely összefüggésben ott tartózkodó valamennyi személyre (üzemeltető, beosztott, szolgáltatást igénybevevő látogató, ellenőrzésre jogosult stb.), valamint a Mura és Kerka folyókon az Igazgatóság által szervezett, szakvezetett vízitúrák résztvevőire.

### 2. A Kikötő nyitva tartása

2.1. A Kikötő nyitva tartása (rendelkezésre állási idő): március 01. – november 30. között.

2.2. A Kikötőn belül az úszóműállítás május 01. és szeptember 30. között használható.

2.3. A nyitva tartási időn belül is mind a Kikötő, mind pedig az úszóműállomás az időjárási és vízállási viszonyok függvényében használható. Tilos a Kikötő területén tartózkodni, ha az árvíz kilép az ártérre, a Kikötőt és környékét víz borítja (Mura, letenyei vízmérce 300 cm felett). A Mura vízállásáról a következő honlapon lehet tájékozódni: [www.nyuduvizig.hu](http://www.nyuduvizig.hu)

2.4. A nyitva tartási időtől eltérő időpontban kizárólag csak előre egyeztetett esetekben tartózkodhat látogató a Kikötő területén.

### 3. Látogatási, használati szabályok

3.1. A Kikötő területén a látogatók rendelkezésére álló infrastruktúra:

- a) kenuk és csónakok kikötésére alkalmas úszóműállítás (a továbbiakban: **úszóműállítás**)
- b) csónakleeresztő rámpa
- c) közvetlenül a parton pihenőhely, padok, asztalok, füves terület
- d) parkolóhely
- e) csónaktároló épületben: WC.

3.2. A kikötőt használók száma: maximum 35 fő.

A Kikötő területén tartózkodók létszáma nem haladhatja meg az engedélyezett létszámot.

3.3. A kikötő területén tartózkodni kizárólag előzetes egyeztetés alapján, az Igazgatóság, mint a Kikötő vagyonkezelője és természetvédelmi kezelője által kiadott írásbeli hozzájárulás: látogatási engedély (a továbbiakban: látogatási engedély) alapján vagy az Igazgatóság által biztosított szakvezetés, program keretében lehet.

3.4. A Kikötő területén mindenki a saját felelősségére tartózkodik. 18 év alatti személy kizárólag felnőtt kísérettel, a kísérő felnőtt felelősségére vehet részt a túrán, illetve tartózkodhat a Kikötő területén.

3.5. Az engedélyes (túravezető), mint felelős személy köteles a résztvevőkkel a Kikötő látogatási, használati szabályait megismertetni.

3.6. Az úszóműállítás a Nemzeti Közlekedési Hatóság Útügyi, Vasúti és Hajózási Hivatala által kiadott, mindenkor hatályos üzemeltetési szabályzatnak megfelelően használható.

Az Üzemeltetési Szabályzat a jelen utasítás *1. számú mellékletét* képezi.

3.7. A Kikötő területén tartózkodók kötelesek betartani a természet védelméről szóló 1996. évi LIII. Törvény rendelkezéseit.

3.8. A látogatási és üzemeltetési előírások, valamint a védett természeti területre vonatkozó szabályok be nem tartása hatósági eljárást von maga után.

3.9. A Kikötő teljes területén parkolni csak az arra kijelölt helyen lehet.

3.10. A keletkezett szemetet össze kell gyűjteni, a területről el kell szállítani, vagy a Kikötő területén található konténerekbe/hulladékgyűjtőkbe kell helyezni, oly módon, hogy az a környezetet ne szennyezze.

3.11. A Kikötő teljes területén mindennemű környezetszennyező tevékenység végzése, valamint környezetszennyező, veszélyes anyagok lerakása tilos.

3.12. Kutyát szigorúan az ebtartási szabályok betartása mellett lehet a területre behozni, sétáltatni. Az állatok után keletkezett hulladékot az állat tulajdonosa köteles eltakarítani. Az állatokat kizárólag pórázon lehet sétáltatni.

3.13. Tűzet – tűzgyújtási tilalom kivételével – csak a kijelölt tűzrakóhelyen és felügyelet mellett szabad gyújtani, a tűzvédelmi szabályok betartásával. Tűzgyújtási tilalom idején tüzet gyújtani még a kijelölt helyeken is tilos.

3.14. A Kikötő csónaktároló épületében TILOS a dohányzás, valamint a nyílt láng használata.

3.15. Az Igazgatóság/megbízottja/üzemeltetője azonnali hatállyal, a belépődíj visszatérítése nélkül kizárhatja a látogatásból azt a személyt, aki láthatóan bármilyen, a cselekvőképességet befolyásoló, korlátozó vagy kizáró szer (alkohol, kábítószer stb.) hatása alatt áll, vagy a Kikötő berendezési tárgyait rongálja.

3.16. A berendezési, felszerelési tárgyokban okozott kárt, azok ellenértékét, illetve az ebből adódó többletmunka díját a kár okozója vagy a kár okozójáért felelős személy a Polgári Törvénykönyvről szóló 2013. évi V. törvény szabályai szerint köteles megtéríteni.

#### **4. A vízitúrákra vonatkozó külön szabályok**

4.1. A vízitúrák során be kell tartani az alábbi **alapvető szabályokat**:

- a) a vízitúrán résztvevők létszáma nem haladhatja meg az engedélyezett létszámot,
- b) a víztesten használható jármű: kenu, kajak, gumicsónak, szükség esetén kísérő motorcsónak,
- c) a vízitúrán csak érvényes útiokmánnyal rendelkező személyek vehetnek részt,
- d) a vízitúrán csak jó fizikai állapotban lévő, az önmentés képességével rendelkező, jól úszó személy vehet részt; mentőmellény viselése a túra során kötelező,
- e) a Mura veszélyes, gyors sodrású folyó, kijelölt strandja nincs, ezért a folyóban fürdeni tilos,
- f) a Túravezető köteles tájékoztatni a túra résztvevőit arról, hogy mindenki a Mura (és Kerka) folyón való tartózkodáskor, valamint kikötéskor a területen saját felelősségére és veszélyére tartózkodik, így az esetleges balesetekért, károkért a Balaton-felvidéki Nemzeti Park Igazgatóságot felelősség nem terheli,
- g) a vízitúra megkezdése előtt minden esetben tájékozódni kell a Mura vízállásáról a következő honlapon: [www.nyuduvizig.hu](http://www.nyuduvizig.hu), mivel nagyobb árhullám levonulásakor a vízi túrázás nem javasolt,
- h) a Mura építési területnek minősülő partszakaszain, töltésein illetéktelen személy nem tartózkodhat, nem köthet ki, illetve nem haladhat át. A kivitelező által meghatározott építési előírások, korlátozások befolyásolják a vízi közlekedés szabályait is, amelyet a vízi közlekedésben résztvevőknek is figyelembe kell venniük,
- i) kikötni, táborozni csak magyar területen szabad, zátónyokon és szigeteken tilos,
- j) a folyón közlekedni csak jó látási viszonyok között szabad. Vízen tartózkodni napnyugta után tilos,
- k) a vízitúra során szemetelni, a kikötő, táborozó helyeken szemetet hagyni tilos,
- l) tüzet csak a kijelölt táborhelyeken és felügyelet mellett szabad gyújtani, a tűzvédelmi szabályok betartása és betartatása mellett,

- m) a felelős személy a vonatkozó engedélyeket köteles magánál tartani és azt az intézkedő hatósági személy kérésére bemutatni,
- n) a túravezetőnek a túra teljes időtartama alatt gondoskodnia kell az engedélyben foglalt előírások betartásáról és betartatásáról.
- i) a túravezetőnek a Balaton-felvidéki Nemzeti Park Igazgatósággal kötött megállapodást, a jelen utasítás 2. számú mellékletében található hatósági engedélyeket, a résztvevők névsorát és az aláíratott tájékoztatót a túra teljes időtartama alatt magánál kell tartania,
- k) a védett terület élővilágát a tevékenység nem zavarhatja, a védett területen növényfajok gyűjtése és a horgászat külön engedélyhez kötött.

#### 4.2. Speciális előírások:

- a) a túravezető köteles a tervezett túrával kapcsolatos általános, természetvédelmi, biztonságtechnikai, élet-és balesetvédelmi szabályokról a szükséges tájékoztatást minden résztvevőnek megadni és annak tényét a résztvevők aláírásával hitelesíttetni. A nyilatkozatot a jelen szabályzat 3. számú melléklete tartalmazza.
- b) a csoport köteles együtt haladni a biztonságos követési távolság betartásával,
- c) a túravezetőnek gondoskodnia kell arról, hogy a folyón történő közlekedéskor a csoport előtt és mögött gyakorlott, a vízitúra szabályait jól ismerő személy haladjon. A túra kísérete baleset megelőzési céllal, motorcsónak használatával is lehetséges. A motorcsónak használata külön engedéllyel lehetséges, melyet az illetékes természetvédelmi hatóságtól kell beszerezni,
- d) a vízi közlekedés árvízvédelmi, vízi közlekedési és folyószabályozási érdeket nem sérthet, hajóút-kitűző jelzéseket és vízíműveket nem veszélyeztethet,
- g) a folyó medrét és partszakaszait óvni kell, a vízi járműből a Murába idegen anyagot bedobni, továbbá a partot megbontani tilos.

#### 4.3. Határrendészeti előírások:

- a) a sport és kedvtelési célból használt vízi járművek nem hajózhatnak a Murán a Magyar Köztársaság vízterületén kívül, ehhez a Horvát Köztársaság illetékes szervének külön engedélye szükséges (az engedélyt a megyei rendőr-főkapitányságok szerzik be),
- b) a Horvát Köztársaság vízterületén történő áthaladás során csak olyan személyek vehetnek részt a határvízi közlekedésben, akik érvényes úti okmánnyal (útlevél, valamennyi típusú személyi igazolvány) rendelkeznek,
- c) a határvízen közlekedni napkeltétől napnyugtáig, jó látási viszonyok esetén engedélyezett,
- e) kikötni, megállni – amennyiben nem kerül sor ideiglenes határnyitásra – a Horvát Köztársaság területén a vis maior esetét kivéve TILOS! Amennyiben horvát területen vis maior következtében történt kikötés, kötelesek értesíteni a legközelebbi rendőr és vám szervet,
- d) a határvízen – a kijelölt fürdőhelyek kivételével – TILOS fürdeni,
- e) a határrendi szabályok megszegése és tiltott fürdés szabályainak megszegése esetén a Rendőrség helyszíni bírságot is kiszabhat.

4.4. A vízitúrák során továbbá maradéktalanul be kell tartani a Vas Megyei Kormányhivatal vízitúra engedélyezése tárgyában kiadott, mindenkor hatályos engedélyében foglalt előírásokat, valamint a Zala Megyei Rendőr-főkapitányság határvízi közlekedés engedélyezésére vonatkozó határozatában foglaltakat, különös tekintettel a házirend betartására és határvízi közlekedésre vonatkozó szabályokra.

Az Igazgatóság, mint engedélyes részére kiadott, mindenkor hatályos fenti engedélyeket a jelen utasítás 2. számú melléklete tartalmazza.

## 5. Kikötő -, pihenő - és megállóhelyek

5.1. Kikötő és táborozóhely: az Igazgatóság vagyonkezelésében lévő Hódvár Vízitúra Kikötő Alsó-Szemenyén (Mura 44,8 fkm, koord.: WGS 46o27'55", 16o38'25", EOVS 465-128, 127-386), ahol a kulturált táborozás feltételei adottak.

5.2. További táborozóhelyként használható még a nem védett és nem közösségi jelentőségű területeken:

5.2.1 Kerkaszentkirály, Kerka híd melletti terület (koord.: WGS 46o30'01", 16o34'37", EOVS 460-389, 131-427), üzemeltető: Kerkaszentkirály Önkormányzat.

5.2.2. Molnári, az iskolaépület melletti focipálya (koord.: WGS 46o22'58", 16o50'01", EOVS 479-712, 117-780), itt vizesblokk is lett kialakítva vízitúrázók részére. Üzemeltető: Molnári Önkormányzat.

- 5.3. Megálló, vízreszálló- és kiszállóhelyek lehetnek:
- 5.3.1. Kerkaszentkirály, Kerka híd mellett (koord.: WGS 46o30'00", 16o34'38", EOVS 460-409, 131-395)
  - 5.3.2. Muraszemenye-Csernec, Kerka torkolat (Mura 48,9 fkm, koord.: WGS 46o28'08", 16o36'44", EOVS 462-987, 127-854)
  - 5.3.3. Murarátka, autópálya aluljáró után, a földút folytatásában (Mura 41,8 fkm, koord.: WGS 46o27'10", 16o39'59", EOVS 467-091, 125-936)
  - 5.3.4. Letenye, régi híd (Mura 35,6 fkm, koord.: WGS 46o25'12", 16o42'06", EOVS 469-135, 122-229). Jelenleg nem használható, a kihelyezett drótkadály miatt.
  - 5.3.5. Letenye, Zrínyi híd (Mura 34,6 fkm, koord.: WGS 46o24'45", 16o42'06", EOVS 469-665, 121-379). Jelenleg nem használható, a kihelyezett drótkadály miatt.
  - 5.3.6. Tótszerdahely, kavicsbányatavak (Mura 20,9 fkm, koord.: WGS 46o22'53", 16o46'29", EOVS 475-179, 117-756)
  - 5.3.7. Molnári (Mura 12,6 fkm, koord.: WGS 46o22'34", 16o50'01", EOVS 479-691, 117-040)
  - 5.3.8. Murakeresztúr, bányatavak melletti mellékág (Mura 6,4 fkm, koord.: WGS 46o20'57", 16o51'55", EOVS 482-043, 113-977)

## **6. A Mura és a Kerka folyókon az Igazgatóság által szervezett szakvezetésekre vonatkozó szabályok és díjak**

6.1. Az Igazgatóság a szakvezetett vízitúrákat az időjárási és árvízi viszonyokat figyelembe véve indítja.

6.2. A vízitúrára előzetesen, a szakvezetés előtt írásban, vagy elektronikus úton kell jelentkezni az Igazgatóságnál a *4. számú mellékletben* található **Jelentkezési lap** kitöltésével az alábbi elérhetőségeken:

Levelezési cím: Balaton-felvidéki Nemzeti Park Igazgatóság  
8229 Csopak, Pf. 23.  
E-mail: bfnp@bfnp.hu  
Telefon: +36 30 491 0067

A jelentkezési lapnak a túrát megelőző 8. munkanapig be kell érkeznie az Igazgatósághoz. A határidőn túl beérkezett jelentkezéseket az Igazgatóság nem köteles elfogadni.

6.3. Az Igazgatóság által szervezett vízitúrán kizárólag 10 éven felüli személyek vehetnek részt.

6.4. A vízitúrán a résztvevők saját felelősségükre, gyermekek a kísérő felnőttek felelősségére vehetnek részt. Esetlegesen bekövetkezett baleset miatt a Balaton-felvidéki Nemzeti Park Igazgatóság felé követelést a túra résztvevői nem támaszthatnak.

6.5. A vízitúra megkezdése előtt a csoport vezetőjével, továbbá felnőttek esetében a résztvevőkkel ismertetni kell a vízitúrával kapcsolatos baleset-megelőzési, határrendészeti, természetvédelmi és vízügyi előírásokat. Az előírások megismeréséről és betartásáról a résztvevőkkel nyilatkozatot kell aláíratni (*3. számú melléklet*).

6.6. Az Igazgatóság által szervezett vízitúrák díjai (bruttó):

**6.6.1. Vízitúra díja a Murán:** bruttó 7.500 Ft/fő, de minimum bruttó 50.000 Ft/csoport  
Útvonal: Alsószemenye-Molnári  
Túra időtartama: kb. 6 óra + 2 óra (előkészület, tájékoztatás, pakolás stb.)  
Résztevők száma: maximum 11 fő.  
A kenus Mura túrát gyakorlott evezősöknek ajánljuk.

**6.6.2. Vízitúra díja a Kerkáról indulva a Muráig:** bruttó 5.000 Ft/fő, de minimum bruttó 40.000 Ft/csoport.  
Választható útvonalak: Útvonal 1: Kerkaszentkirály – Kerka torkolat (Csernec)  
Útvonal 2: Kerkaszentkirály – Alsószemenye  
Túra időtartama: kb. 4 óra + 2 óra (előkészület, tájékoztatás, pakolás stb.)  
Résztevők száma: maximum 11 fő  
A kerkai vízitúrákat gyakorlott és kevésbé gyakorlott résztvevők számára is ajánljuk.

6.7. A vízitúrák díja tartalmazza a túravezetés, a túraszervezés, a szükséges hatósági engedélyek díjait, a Kikötő 3.1 pontban rögzített infrastruktúrájának használati díját, a kenek (csónakok) és egyéb kiegészítő eszközök túra során való használatát, azok szállítását és az ÁFA-t is.

6.8. A túra elmaradása esetén a befizetett díjakat az Igazgatóság csak rendkívüli időjárási viszonyok miatt és/vagy havarria miatt meghiúsuló túrák esetében (pl. magas árhullám; Mura, letenyei vízmérce 300 cm felett) fizeti vissza.

## 7. Az Igazgatóság vagyonkezelésében álló Kikötő használata

7.1. Az Igazgatóság a vagyonkezelésében álló Kikötő és infrastruktúrája használatát a vízitúrát szervező, és megfelelő engedélyekkel rendelkező személynek, vagy szervezetnek (a továbbiakban: **Engedélyes**) a jelen, 7. pontban meghatározott szabályok, valamint a 8. pontban rögzített díjak mellett biztosítja.

7.2. A Kikötőt használók száma egyszerre maximum 35 fő lehet.

7.3. Amennyiben nem az Igazgatóság által szervezett, szakvezetett túra, program **keretében** kerül sor a Kikötő látogatására, a Kikötő használatát az Engedélyesnek az *5. számú mellékletben* található Kérelem. (a továbbiakban: **Kérelem**) kitöltésével előzetesen írásban kell kérelmeznie az Igazgatóságnál, az alábbi elérhetőségeken:

Levelezési cím: Balaton-felvidéki Nemzeti Park Igazgatóság  
8229 Csopak, Pf. 23.  
E-mail: [bfnp@bfnp.hu](mailto:bfnp@bfnp.hu)  
Telefon: +36 30 491 0067

A kérelemnek a túrát megelőző 15. munkanapig be kell érkeznie az Igazgatósághoz. A határidőn túl beérkezett kérelmet az Igazgatóság nem köteles elfogadni.

7.4. A kérelemnek tartalmaznia kell a választott fizetési módot:

- a) készpénzátutalási megbízás (sárga csekk)
- b) banki átutalás (Igazgatóság, Magyar Államkincstár - 10048005-01711954-00000000)

Amennyiben a kérelemben a fizetési mód nem kerül megjelölésre, a díjat banki átutalással kell megfizetni.

7.5. Az Igazgatóság a Kérelem elbírálását követően – amennyiben a Kikötő használatához hozzájárul – **látogatási engedélyt** állít ki, melyet a számlával (és fizetési módtól függően sárga postai csekkel együtt) megküld az engedélyt kérő címére. A látogatási engedélyt a jelen utasítás *6. számú melléklete* tartalmazza.

7.6 Engedélyes banki átutalással befizeti, vagy postai csekkel feladja a belépődíj teljes összegét az Igazgatóság részére. A befizetést igazoló szelvényt, illetve a banki átutalást igazoló kivonatot vagy másolatát postai úton megküldi az Igazgatóság címére, vagy beszkenelve e-mailen megküldi a [bfnp@bfnp.hu](mailto:bfnp@bfnp.hu) e-mail címre.

7.7. Engedélyes a megérkezéskor a látogatási engedéllyel együtt a helyszínen köteles bemutatni az Igazgatóság által kijelölt személynek a díj befizetését igazoló szelvényt, illetve a banki átutalást igazoló kivonatot. A látogatási engedély kizárólag a díj befizetését igazoló szelvényvel vagy a banki átutalást igazoló kivonattal együtt érvényes.

7.8. A látogatási engedély másra nem ruházható át. Az Engedélyesnek személyazonosságát igazolnia kell.

7.9. Amennyiben az Engedélyes a helyszínen a látogatási engedélyt, továbbá a díj befizetését igazoló szelvényt, illetve a banki átutalást igazoló kivonatot nem tudja felmutatni, vagy személyazonosságát megfelelően nem tudja igazolni, úgy a kikötő használata az Engedélyestől és csoportjától kártérítés nélkül megtagadható.

7.10. A látogatási engedélyt az Engedélyesnek (felelős személynek, túravezetőnek) a résztvevők névsorával együtt a Kikötő területén való tartózkodás során magánál kell tartania. Ellenőrzéskor az engedélyt, és a Kikötő jogszerű használatára vonatkozó érvényes dokumentumokat be kell

bemutatni az ellenőrzésre jogosult (természetvédelmi hatóság, BfNPI Természetvédelmi Őrszolgálat, BfNPI által megbízott, kijelölt személy vagy üzemeltető) számára.

## 8. A Kikötő használatának díja, belépődíj

8.1. A Kikötő használati díja bruttó 900 Ft/fő/nap, de minimum bruttó 4.500 Ft/nap.

Egy napnak számít az érkezéstől számított 24 óra. Minden megkezdett 24 óra egy napnak számít. A használati díj tartalmazza a Kikötő 3.1. pontban rögzített infrastruktúrájának használati díját és az ÁFÁ-t is.

8.2. Kedvezményezett és kedvezmény a Kikötő használatára vonatkozóan

8.2.1. A **Kikötőt** az alábbi szervek, valamint a magyar állampolgárok és az EU-tagállamok állampolgárai közül kedvezménnyel vehetik igénybe:

- a) a Balaton-felvidéki Nemzeti Park Igazgatóság dolgozói,
- b) a társ nemzeti park igazgatóságok dolgozói,
- c) az a) pontban meghatározott szervezetek nyugdíjasai,
- d) az a)-c) pontban meghatározott személyek közvetlen családtagjai

8.2.2. A Kikötő kedvezményes használati díja bruttó 700 Ft/fő/nap, de minimum bruttó 3.500 Ft/nap.

8.2.3. A 8.2.1 pontban meghatározott „közvetlen családtag” alatt jelen utasítás alkalmazásában kizárólag a kedvezményezett dolgozó szülőjét, házastársát, élettársát, gyermekét kell érteni.

8.2.4. A kedvezményt kizárólag a kedvezményre jogosító, érvényes okmány vagy igazolás (útlevél, személyi igazolvány, munkáltatói igazolás, stb.) felmutatásával lehet igénybe venni. Ennek hiányában az Igazgatóság/megbízottja/üzemeltetője jogosult és köteles a kedvezményes szolgáltatást megtagadni.

## 9. Záró rendelkezések

9.1. Jelen utasítás 2016. június 01. napján lép hatályba, rendelkezéseit a hatálybalépést követően indult kérelmeknél kell alkalmazni.

9.2. Jelen utasítást a hatálybalépését követően az Igazgatóság [www.bfnp.hu](http://www.bfnp.hu) honlapján, valamint a „H/Közérdekű” mappában is közzé kell tenni, továbbá a Kikötő területén jól látható helyen kell kifüggeszteni.

9.3 Jelen utasításban foglalt feltételektől az Igazgatóság igazgatójának egyedi engedélye alapján van lehetőség eltérni.

9.4. Az utasítás mellékletei:

1. számú melléklet – Üzemeltetési Szabályzat
2. számú melléklet – Hatósági engedélyek (Vas Megyei Kormányhivatal vízitúra engedélyezése tárgyában kiadott, valamint a Zala Megyei Rendőr-főkapitányság határvízi közlekedés engedélyezésére vonatkozó határozata)
3. számú melléklet – Nyilatkozat
4. számú melléklet – Jelentkezési lap az Igazgatóság által szervezett vízitúrára
5. számú melléklet – Kérelem a Kikötő használatára
6. számú melléklet – Engedély Kikötő látogatására, használatára

Csopak, 2016. május 30.

Puskás Zoltán  
igazgató



<b>Készítette:</b>	Józsa Erika	ökoturisztikai szakreferens
<b>Felülvizsgálta:</b>	Veszelszki Márta	gazdasági igazgatóhelyettes
<b>Jóváhagyta:</b>	Puskás Zoltán	igazgató

Utasításgazda szakterület: Ökoturisztikai és Környezeti Nevelési Osztály

Hatálybalépés időpontja: **2016. június 01.**

Kapcsolódó utasítások: —

Érintett utasítás: —

Kapják:

1. Petróczi Imre szakmai igazgatóhelyettes
2. Veszelszki Márta gazdasági igazgatóhelyettes
3. Dr. Gabler Júlia Jogi, Igazgatási és Birtokügyi Osztályvezető
4. Dr. Kopek Annamária Ökoturisztikai és Környezeti Nevelési Osztályvezető
5. Megyer Csaba Természetmegőrzési Osztályvezető
6. Gál Róbert Területkezelési, Pályázatkezelési és Üzemeltetési Osztályvezető
7. Fischer József Őrszolgálat-vezető
8. Horváth-Menczel Krisztina Pénzügyi és Számviteli Osztályvezető
9. Irattár



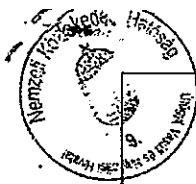
### MEGISMERÉSI ZÁRADÉK

Alulírott kijelentem, hogy a Balaton-felvidéki Nemzeti Park Igazgatóság 1104-9/2016. számú igazgatói utasítását megismertem, az abban foglaltakat tudomásul vettem.

Szervezeti egység

Tájéegység/osztály/csoport

Név	Beosztás	Dátum	Aláírás



Balaton-felvidéki Nemzeti Park Igazgatóság  
(8229 Csopak, Kossuth u. 16.)

# ÚSZÓMŰÁLLÁS ÜZEMELTETÉSI SZABÁLYZAT

## Z á r a d é k

Ezt az 5 (öt) számozott oldalból álló üzemeltetési szabályzatot a Nemzeti Közlekedési Hatóság Ütügyi, Vasúti és Hajózási Hivatala a 2014. év május hó 12. napján kelt, UVH/HF/NS/A/2395/1/2014 számú határozatával jóváhagyta.



aláírás

2014.

Muraszemenye közigazgatási területén, a 062/4 hrsz-ú (parti) közterülethez csatlakozó – Mura folyóként nyilvántartott – 058 hrsz-ú területen, a Mura 44+800 fkm bal parti szelvényében, a Balaton-felvidéki Nemzeti Park Igazgatóság (8229 Csopak, Kossuth Lajos utca 16.) által nem gazdasági célból üzemeltetett, saját használatú úszóműállítás használatára vonatkozó részletes szabályait – a Nemzeti Közlekedési Hatóság Ütügyi, Vasúti és Hajózási Hivatal (1066 Budapest, Teréz krt. 62.) jóváhagyásával – az alábbiakban állapítja meg.

## 1. . ÁLTALÁNOS MEGHATÁROZÁSOK

### 1.1. Az üzemeltetési szabályzat (továbbiakban: szabályzat) hatálya kiterjed:

- területi hatálya az úszóműállásra és a hozzá tartozó vízterületre;
- személyi hatálya az úszóműállást közvetlenül vagy közvetve használó személyekre.

### 1.4. Az úszóműállítás helye

Víziút (Duna, Tisza stb.):	Mura
Folyamkilométer (jobb part – bal part):	44,8 fkm bal part
Közigazgatási terület:	Muraszemenye
Egyéb (kerület, raszter, cím, stb.)	062/4 hrsz
Földrajzi azonosító :	46°27'55.3"N; 16°38'25.8"E

### 1.4. Üzemeltető adatai

Neve:	Balaton-felvidéki Nemzeti Park Igazgatóság
Címe:	8229 Csopak, Kossuth Lajos utca 16.
E-mail cím (amennyiben van):	<a href="mailto:muratk@z-net.hu">muratk@z-net.hu</a>
Felügyeletet ellátó személy:	Lelkes András természetvédelmi őr
Telefon:	Mobil: +36 30 491 0067

### 1.4. A térség vízrajzi adatai

Mértékadó vízmérce:	Letenye	Helye:	35,6 fkm	
Jellemző értékek			m Bf	cm
"0" pont magassága:			137,860	0
Legkisebb vízállás (LKV):			138,290	+43
Legnagyobb vízállás (LNV):			143,000	+514
Az üzemeltetés vízállástartománya:			70 és 270 cm között	

### 1.5. Az úszóműállítás üzemeltetési formája, jellege, funkciója:

Saját használatú, kedvtelési célú, 1 db legfeljebb 7 m hosszúságú vízi jármű kikötése, kiemelése / vízre tétele.

### 1.6. Az úszóműállítás üzemeltetője

- Gondoskodik az úszóműállítás rendeltetésének megfelelő fenntartásáról, üzemeltetéséről, a vízszintváltozás következtében szükségessé váló mozgatásáról, az esetlegesen feltorlóódó uszadék eltávolításáról, szükség szerinti karbantartásáról, valamint jégzajlás esetén kiemeléséről;
- Meghatározza a vízi járművek kikötési helyét, időtartamát;

- Köteles minden olyan intézkedést megtenni, amely az úszóműállás üzemviteléből származó bármilyen veszélyes anyag vízbe, talajba, és a levegőbe kerülését megakadályozza, valamint a munka-, baleset- és tűzvédelmi előírásokat betartani, betartatni.
- Köteles az úszóműálláson feltüntetett üzemeltetői adatok, valamint az illetéktelenek használatának tiltását szolgáló tábla olvashatóságáról folyamatosan gondoskodni.

## **II. AZ ÚSZÓMŰÁLLÁS HASZNÁLATÁNAK SZABÁLYAI**

- 2.1. Az úszóműálláson kikötni, ott tartózkodni kizárólag az üzemeltető engedélyével szabad, a vízi járművek biztonságos kikötéséért a mindenkori üzemeltető felelős.
- 2.2. Az úszóműálláson egyszerre legfeljebb 3 fő tartózkodhat.
- 2.3. Az úszóműállás használatáért díj nem szedhető.
- 2.4. Az úszóműálláson kikötött vízi járművek nem veszélyeztethetik más vízi jármű, illetve hajózási létesítmény állapotát és biztonságát.
- 2.5. Az úszóműálláson egy darab - 30 méter hosszú felúszó kötéllel ellátott - mentőgyűrűt vagy mentőpatkót, ennek hiányában használat során a rajta tartózkodó – úszni nem tudó – személyeknek megfelelő számú mentőmellényt kell elhelyezni.
- 2.6. Úszni nem tudók az úszóműálláson kötelesek mentőmellényt viselni.
- 2.7. Az úszóműállás használói kötelesek a hajózási szabályzatban foglaltakat és az üzemeltetési szabályzatban megállapított szabályokat megtartani, valamint rendszeresen figyelemmel kísérni az illetékes szervek hirdetéseit (Hajósoknak szóló hirdetemény, időjárás- és vízállásjelentés stb.) tudomásul véve felelősségüket, ha kötelezettségük teljesítésének elmulasztása miatt kárt okoznak vagy kárt szenvednek.

## **III. SZEMÉLYRE VONATKOZÓ KÖTELEZETTSÉGI ÉS MAGATARTÁSI SZABÁLYOK A KIKÖTŐHELY TERÜLETÉN**

- 3.1. Aki az úszóműállás létesítményeiben, berendezéseiben és az ott veszteglő vízi járművekben kárt okoz, köteles azt az úszóműállás üzemeltetőjének bejelenteni és az okozott kárt megtéríteni.
- 3.2. Tilos:
  - illetékteleneknek az úszóműállásra és a kikötött vízi járművekre lépni;
  - az úszóműállás területén, valamint a hozzá kikötött vízi járműveken gazdasági tevékenység folytatása;
  - a kihelyezett mentőeszközöket megrongálni, mentés kivételével a helyükről elmozdítani;
  - az úszóműállást fürdés céljára igénybe venni, illetve az úszóműálláshoz tartozó vízterületen fürdeni; horgászni és halászati eszközöket elhelyezni, búvárkodni, vízisíelni, továbbá az 1.5 pontban meghatározott vízi jármű kikötésén kívül egyéb vízisportot végezni.
  - fényforrást olyan módon használni vagy elhelyezni, hogy az a víziközlekedés egyéb résztvevőit zavarja.
- 3.3. Az úszóműállás használata során minden intézkedést meg kell tenni annak érdekében, hogy veszélyes anyag a vízbe, illetve a környezetbe ne kerülhessen.
- 3.4. Az úszóműállás területén tűzveszélyes anyagok tárolása tilos.
- 3.5. Vízi jármű üzemanyaggal történő feltöltése alatt az általános környezetvédelmi és tűzvédelmi előírások megtartásán felül a tevékenység helyétől számított 50 m távolságon belül tilos az úszólétesítményeken, és a csatlakozó parterületen a dohányzás, és nyílt láng, valamint szikraképződést okozó berendezés, vagy tárgy használata.

- 3.6. Rendkívüli esemény (baleset, tüzeset, hajózási káresemény, környezetszennyezés stb.) bekövetkezésekor az úszóműálláson tartózkodó személy köteles – az úszóműállás üzemeltetője, valamint az intézkedésre jogosult hatóságok felé – a bejelentési kötelezettségének eleget tenni, az elsődleges intézkedéseket megtenni és a kárelhárításban, a továbbiakban is közreműködni.

Kiértésítendő személy és szervek az esemény jellegének függvényében:

- Felügyeletet ellátó személy: Lelkes András természetvédelmi őr (Balaton-felvidéki Nemzeti Park Igazgatóság), mobil: +36 30 491 0067
- Zala Megyei Rendőrkapitányság
- Nyugat-dunántúli Vízügyi Igazgatóság

#### **IV. ZÁRÓ RENDELKEZÉS**

Ez az üzemeltetési szabályzat a Nemzeti Közlekedési Hatóság Ütügyi, Vasúti és Hajózási Hivatal jóváhagyó határozata jogerőre emelkedésének napján lép hatályba.

## ENGEDÉLYEK



### VAS MEGYEI KORMÁNYHIVATAL

Iktatószám: VA/KTF02/1670-5/2016.  
Ügyintéző: Bakos Enikő  
Telefon: (94) 506-725

**Tárgy:** Vizi túra engedélyezése a Mura-folyó védett természeti területén

#### HATÁROZAT

A Balaton-felvidéki Nemzeti Park Igazgatóság (8229 Csopak, Kossuth u. 16., továbbiakban: **Igazgatóság**) kérelmére a Mura-folyó védett természeti területén, a Muraszemenye és Murakeresztúr közti szakaszon történő vízi túrák megtartását határozatom jogerőre emelkedésétől 2016. december 31-ig tartó időszakban

I.

#### engedélyezem

#### az alábbi feltételek betartása esetén:

- Felelős személy: Lelkes András természetvédelmi őr (tel.: 06-30/491-0067, e-mail: mura.menti.lk@gmail.com), illetőleg akadályoztatása esetén az őt helyettesítő személy.
- A víztesten használható jármű: kenu, kajak, gumicsónak, szükség esetén kísérő motorcsónakkal. A résztvevők száma túránként: maximum 35 fő.
- A felelős személy felügyeletével a résztvevők a Mura-folyón, illetve kikötéskor a területen saját felelősségükre tartózkodnak, esetleges balesetekért az engedélyező hatóság felelősséget nem vállal.
- A vízi túra megkezdése előtt minden esetben tájékozódni kell a Mura vizállásáról a következő honlapon: [www.nyuduvizig.hu](http://www.nyuduvizig.hu), mivel nagyobb árhullám levonulásakor a vízi túrázás nem javasolt.
- A Mura bal parti töltésének átépítése megtörtént, azonban a kivitelezéssel összefüggő garanciális munkák miatt a töltésszakaszok jelenleg még meg nem határozható időtartamban építési területnek minősülnek, melyen illetéktelen személy nem tartózkodhat, nem köthet ki, illetve nem haladhat át.
- Az érintett Mura-folyó szakaszon a garanciális építési munkák megkezdését követően az építési előírások, korlátozások - melyet a kivitelező határoz meg -, befolyásolják a vízi közlekedés szabályait is, amelyet a vízi közlekedésben résztvevőknek is figyelembe kell venniük.
- Kikötni, táborozni csak magyar területen szabad, zátonyokon és szigeteken tilos.
- A folyón közlekedni csak jó látási viszonyok között szabad. Vízen tartózkodni napnyugta után tilos.
- A Mura veszélyes, gyors sodrású folyó, kijelölt strandja nincs, ezért a folyóban fürödni tilos.
- A védett terület élővilágát a tevékenység nem zavarhatja, a védett területen növényfajok gyűjtése és a horgászat külön engedélyhez kötött.
- A vízi túra során szemétnél, a kikötő, táborozó helyeken szemétnel hagyni tilos.
- Tűzet csak a kijelölt táborhelyeken és felügyelet mellett szabad gyújtani, a tűzvédelmi szabályok betartása és betartatása mellett.
- A felelős személy az engedélyt köteles magánál tartani és azt az intézkedő hatósági személy kérésére bemutatni.
- Ezen engedély a tevékenységgel összefüggően más szükséges hatósági engedélyek beszerzése alól nem mentesít.

Környezetvédelmi és Természetvédelmi Főosztály  
9700 Szombathely, Vörösmarty Mihály u. 2. 9701 Szombathely, Pf.: 183  
Telefon: (06 94) 506 700 Fax: (06 94) 313 283

- A keretengedélynek megfelelően tartott vízi túrákról az Igazgatóság 2016. december 31-ig összefoglaló jelentést köteles küldeni hatóságomnak. A jelentésben fel kell tüntetni a túra időpontját, a túravezető nevét helyettesítés esetén, a résztvevők számát, a vízi közlekedés eszközét.

## II.

A kérelmező az illetékről szóló többször módosított 1990. évi XCIII. törvény 5. § (1) bekezdése alapján illetékmentességet élvez.

## III.

Határozatom ellen a kézbesítéstől számított tizenöt napon belül az Országos Környezetvédelmi és Természetvédelmi Főfelügyelőséghez (Budapest) címzett, de az első fokon eljáró környezetvédelmi és természetvédelmi hatósághoz (Szombathely, Vörösmarty u. 2.) benyújtandó illetékmentes, indoklással ellátott fellebbezéssel lehet élni. A fellebbezési illeték mértéke illetékmentességben nem részesülők esetén 10.000,- Ft.

**INDOKOLÁS**

A Balaton-felvidéki Nemzeti Park Igazgatóság (8229 Csopak, Kossuth u. 16.) 2016. április 20-án iktatott beadványában a Mura-folyó Muraszemenye és Murakeresztúr közti szakaszán 2016. december 31-ig, túránként maximum 35 személy részvételével, kenu, kajak, gumicsónak - szükség esetén kísérő motorcsónak - használatával történő vízi túrák megtartásához Főosztályom keretengedélyét kérte. A túrák a Natura 2000 oltalom alatt álló Kerka-patak legalsó szakaszáról indulnak (Kerkaszenkírlytól a torkolatig).

A közigazgatási hatósági eljárás és szolgáltatás általános szabályairól szóló 2004. évi CXL. törvény (továbbiakban: Ket.) 29. § (5) bekezdése alapján az engedélyezési eljárás megindításáról értesítettem a Zala Megyei Rendőr-főkapitányságot, illetőleg a Nyugat-dunántúli Vízügyi Igazgatóságot (9700 Szombathely, Vörösmarty u. 2.), mint feladatkorében érintett szervezetet.

A vízügyi kezelő 0372-002/2016. számú állásfoglalásában felhívta a figyelmet arra, hogy a „Murai árvízvédelmi szakasz fejlesztése” (KEOP-2.1.1./2F/09-011-2011-0009) projekt kivitelezési munkái 2015. év novemberében befejeződtek, azonban a kivitelezéssel összefüggő garanciális munkák várhatóan a tavasztól ősziig terjedő időszakban lesznek elvégezve, így a garanciális építési munkák miatt javasolt korlátozásokat határozatom rendelkező részében figyelembe vettem.

A többi érintett szervezettől határozatom kiadásáig írásbeli észrevétel nem érkezett.

A folytatni kívánt tevékenység a környezetvédelmi és vízügyi miniszter 10/2007. (III. 30.) KvVM rendeletével kihirdetett Mura-menti Tájvédelmi Körzetet, országos jelentőségű védett természeti területet érinti.

A természet védelméről szóló 1996. évi LIII. törvény (továbbiakban: Tvt.) 38. § (1) bekezdése I) pontja szerint: „*Védett természeti területen a természetvédelmi hatóság engedélyre szükséges közösségi és tömegsportesemények rendezéséhez, sportversenyhez, technikai jellegű sporttevékenység folytatásához.*”

A Tvt. 8. § (1) bekezdése kimondja: „*A vadon élő szervezetek, továbbá ezek állományai, életközösségei megőrzését élőhelyük védelmével együtt kell biztosítani.*”

A Tvt. 17. § (1) bekezdése szerint „*A 8. § (1) bekezdés rendelkezéseinek megfelelően a vadon élő szervezetek élőhelyeinek, azok biológiai sokféleségének megővése érdekében minden tevékenységét a természeti értékek és területek kíméletével kell végezni.*”

Az Igazgatóság, mint az érintett védett terület természetvédelmi kezelője a folyóparton lévő Natura 2000 kiemelt élőhelyek (91E0 éger- és körösligetek, puhafás ligeterdők, lápadók) elhelyezkedésének ismerete birtokában, megóvásának szem előtt tartásával alakított ki Alsó-Szemenyén /Mura 44,8 fkm, koord.: 46°27'55", 16°38'25" (EOV Y/X: )/vizitúra kikötőt, ahol a kulturált táborozás feltételei adottak.

További táborozóhelyként használható még a nem védett és nem közösségi jelentőségű területeken:

Kerkaszentkirály, Kerka híd melletti terület (koord.: 46°30'01", 16°34'37" (EOV Y/X: ),  
üzemeletető: Kerkaszentkirály Önkormányzat.

Molnári, az iskolaépület melletti focipálya (koord.: 46°22'58", 16°50'01", (EOV Y/X: ), itt  
vizesblokk is lett kialakítva vizitúrázók részére. Üzemeletető: Molnári Önkormányzat.

Megálló, vízreszálló és kiszállóhelyek lehetnek:

Kerkaszentkirály, Kerka híd mellett (koord.: 46°30'00", 16°34'38", (EOV Y/X:))

Muraszemenye-Csernec, Kerka torkolat (Mura 48,9 fkm, koord.: 46°28'08", 16°36'44",  
(EOV Y/X:))

Murarátka, autópálya aluljáró után, a főkdút folytatásában (Mura 41,8 fkm, koord.:  
46°27'10", 16°39'59" (EOV Y/X:))

Letenye, régi híd (Mura 35,6 fkm, koord.: 46°25'12", 16°42'06" (EOV Y/X:)). Jelenleg  
nem használható, a kihelyezett dróttakadály miatt.

Letenye, Zrínyi híd (Mura 34,6 fkm, koord.: 46°24'45", 16°42'06" (EOV Y/X:)). Jelenleg  
nem használható, a kihelyezett dróttakadály miatt.

Tótszerdahely, kavicsbányatavak (Mura 20,9 fkm, koord.: 46°22'53", 16°46'29" (EOV  
Y/X:))

Molnári (Mura 12,6 fkm, koord.: 46°22'34", 16°50'01" (EOV Y/X:))

Murakeresztúr, bányatavak melletti mellékág (Mura 6,4 fkm, koord.: 46°20'57", 16°51'55"  
(EOV Y/X:))

A rendelkezésemre álló információkat mérlegelve megállapítottam, hogy a kérelmezett tevékenység a terület természeti értékeit legjobban ismerő természetvédelmi kezelő irányításával történik, és határozatom rendelkező részében rögzített feltételek betartása esetén a tevékenység természetvédelmi érdekeket nem sért, várhatóan természeti károkozással nem jár, a hivatkozott jogszabályi előírásokkal összhangban van, következésképpen az engedély kiadásáról rendelkeztem.

Határozatom a Tvt. hivatkozott 38. § (1) bekezdése i) pontján alapul.

A fellebbezési jogot a Ket. 98. § (1) bekezdése biztosítja, a fellebbezési határidőt a 99. § (1) bekezdés rögzíti.

A fellebbezés illetékfizetési kötelezettségéről - közösségi és sporttevékenység vonatkozásában - az illetékekről szóló 1990. évi XCIII. törvény 29. § (2) bekezdése, mértékéről mellékletének XIII. fejezetének 2. pontja rendelkezik, az illetékmentességet élvezők körét az 5. § (1) bekezdése rögzíti.

A Vas Megyei Kormányhivatal hatásköre és illetékessége a környezetvédelmi és természetvédelmi hatósági és igazgatási feladatokat ellátó szervek kijelöléséről szóló 71/2015. (III. 30.) Korm. rendelet 13.§ (2) bekezdésén, valamint 2. számú melléklete 3. pontján alapul.

Tájékoztatom az engedélyest, hogy hatóságom a Murakeresztúri Önkéntes Tűzoltó Egyesület, a Murai Rafting Vizitúra Egyesület, a Nemzeti Adó és Vámhivatal Képzési, Egészségügyi és Kulturális Intézete (1554 Budapest, Teve u. 8-10.), a Muramenti Nemzetiségi Területfejlesztési Társulás, a Kerkamenti Települések Szövetsége, Horvát Roland és a Makó Lajos részére a kérelmezett időszakokra vonatkozó átfedéssel már adott ki vízi túra engedélyt.



Határozatomat kapták:

1. Balaton-felvidéki Nemzeti Park Igazgatóság (8229 Csopak, Kossuth u. 16.)
2. Zala Megyei Rendőr-főkapitányság (8901 Zalaegerszeg, Balatoni út 4.)
3. Nyugat-dunántúli Vízügyi Igazgatóság (9700 Szombathely, Vörösmarty u. 2.)

Szombathely, 2016. május *04.*



Harangó Bertalan kormány megbízott  
néven és megbízásából:

*Bencsics Attila*

Bencsics Attila  
főosztályvezető

Zala Megyei Rendőr-főkapitányság

Szám: 20000-700/157-4/2016.br.

Tárgy: határvízi közlekedés engedélyezése  
Hivatkozási szám: -  
Előadó: Oparnica Elemér r. alezredes  
Telefon: 06-92-311-510/26-13  
E-mail cím: oparnicae@zala.police.hu

### Határozat

A 2. számú Horvát - Magyar Helyi Vegyes Bizottság Horvát Küldöttsége elnökének 511-06-10-174/137-16. LK. számú hozzájárulásával a kérelemében foglalt vízi közlekedés során, Horvátország területén történő megállás és kikötés nélküli áthaladást

#### engedélyezem:

a Balatonfelvidéki Nemzeti Park Igazgatóság (8229 Csopak, Kossuth u. 16.) részére, 2016. május 01. – 2016. december 31. között: a Mura folyó (0 fkm és 48+500 fkm. teljes magyarországi szakasz), a Kerka folyó (0 és 2 fkm. közötti), a Lendva (Adovány esatorna 0 és 6+800 fkm. közötti) folyószakaszán az érvényességi időn belül korlátlan számú áthaladással, motorcsónakkal, legfeljebb öt fő részvételével, valamint túrakajakokkal, illetve túrakenukkal és gumicsónakkal, legfeljebb 35 fő részvételével.

A vízi közlekedés célja a védett természeti terület őrzése, kutatása, kezelése, és bemutatása.

A vízi közlekedésekhez használt vízi jármű típusa egy darab Shark típusú motorcsónak, nyilvántartási száma: HU OMASHA 35H707.

A motorcsónak, és a túrák vezetője: Lelkes András természetvédelmi őr.

Zala megyében az illetékes rendőrkapitányság telefonos elérhetőségei:

Nagykanizsai Rendőrkapitányság Határrendészeti Osztály: 06/93/312-190

06/30/5306-735

Somogy megyében az illetékes rendőrkapitányság telefonos elérhetőségei:

Nagyatádi Rendőrkapitányság Határrendészeti Osztály: 06/82/596-009

06/30/5306-736

Amennyiben a határvízi közlekedés során – kényszerkikötésen kívül – megállnak, vagy kikötnek a Horvátország területén, úgy a tevékenység csak ideiglenes határyitás keretén belül engedélyezhető.

Cím: 8900 Zalaegerszeg, Balaton

Telefon: (06 92) 311-510, 23-66

E-mail: zala@police.hu

Zalaegerszeg, Pf. 218.

92-311-510, 23-66

A Horvát Köztársaság területén csak vis maior esetén állhatnak meg, köthetnek ki. Horvát területen történő kikötéskor kötelesek jelentkezni a legközelebbi horvát határrendőr állomáson (00385 192).

A jogellenes határátlépés, és a határrendszértés elkövetésének megelőzése, valamint más jogellenes cselekmények megakadályozása érdekében felhívom figyelmét a határvízi közlekedés során betartandó szabályokra, amit mellékelten megküldök.

Felhívom figyelmét, hogy az engedély a tevékenységhez szükséges egyéb hatóságok engedélyét, hozzájárulását nem pótolja, az kizárólag a Magyar – Horvát közös államhatár szakaszra vonatkozik. A hajózásban résztvevő személyek a hatóságok engedélyeit tartásuk maguknál, melyet az ellenőrzésre jogosult magyar, illetve horvát szerveknek kötelesek átadni.


Tájékoztatom, hogy a Mura folyón átvezető hidak környezetében a tavalyi év folyamán az illegális migrációval kapcsolatos feladatok kezelése kapcsán gyors telepítésű drótakadályok kerültek kihelyezésre a Magyar Honvédség műszaki alakulatai által, így annak környezetében különös figyelmet kell fordítani a balesetveszélyes helyzetek elkerülésére.

A jogorvoslatról való tájékoztatást és a határozat indokolását a közigazgatási hatósági eljárás általános szabályairól szóló 2004. évi XLV. Törvény 72. § (4) bekezdése alapján mellőztem.

Zalaegerszeg, 2016. április 29.

Tisztelettel



  
Dr. Sipos Gyula r. vezérőrnagy  
rendőrségi főtanácsos  
főkapitány

Erről értesül:

- határ,
- ügyfél,
- Nyugat-dunántúli Környezetvédelmi Természetvédelmi és Vízügyi Felügyelőség, Szombathely,
- Somogy Megyei Rendőr-főkapitányság, Kaposvár,
- Nagykanizsai Rendőrkapitányság, Nagykanizsa.

Cím: 8900 Zalaegerszeg, Balatoni út 4.; 8901 Zalaegerszeg, Pf. 218.  
Telefon: (06 92) 311-510; 21-34; fax: (06 92) 311-510; 23-66  
E-mail: zala@ntfkg.hu; da.police.hu

## Tájékoztató

A jogellenes határátlépés, és a határrendésértés elkövetésének megelőzése, valamint más jogellenes cselekmények megakadályozása érdekében az alábbi szabályok betartására hívom fel figyelmét.

A Horvát Köztársaság vízterületén történő áthaladás során csak olyan személyek vehetnek részt a határvízi közlekedésben, akik érvényes úti okmánnyal (tútlevelel) rendelkeznek. A határvízi közlekedésben résztvevők kötelesek érvényes úti okmányukat maguknál tartani. Magyar állampolgárok valamennyi típusú személyi igazolvánnyal (új típusú kártya formátumú személyazonosító igazolvány, régi típusú könyv formátumú „Népköztársaság”, „Köztársaság” címeres személyi igazolvány, valamint ideiglenes személyi igazolvány) részt vehetnek a határvízi közlekedésben.

A határrend betartására vonatkozó előírások:

- Az államhatár közelében tartózkodás során olyan magatartást kell tanúsítani, hogy az ne sértse, károsítsa a szomszéd államot, annak területét és az ott tartózkodó személyeket és anyagi javakat.
- A hatályos nemzetközi egyezmény szerint határrendésértésnek minősül és szankciókat von maga után:
  - az államhatáron való átlövés bármilyen löfegyverrel;
  - személy engedély nélküli átlépése a másik állam (Horvátország) területére, amennyiben onnan saját elhatározásából visszatér vagy visszatérni szándékozik;
  - határjel elmozdítása, megrongálása vagy megsemmisítése;
  - tűz okozása a másik Szerződő Fél (Horvátország) területén vagy átterjedése a másik Szerződő Fél területére (Horvátország);
  - az államhatáron való átlényképezés, illetőleg felvétel készítése a földről vagy a levegőből;
  - az államhatáron történő átvilágítás;
  - robbantás következtében a másik állam (Horvátország) területén kár okozása;
  - biológiai, kémiai vagy más káros anyagokkal a másik állam (Horvátország) területén szennyeződés okozása;
- Az államhatáron való áttévedés, vízi jármű átsodródás, illetve határrendésértés bekövetkezése esetén haladéktalanul értesíteni kell a területileg illetékes rendőrkapitányságot vagy a legközelebbi rendőr járőrt.

A határvízi közlekedésre vonatkozó szabályok:

- A Horvát Köztársaság területén vis maior (havaria, rendkívüli időjárási feltételek, tűz- és egyéb előre nem látható helyzetek) kivételével a vízi járművek nem állhatnak meg, nem köthetnek ki, és nem tartózkodhatnak.
- A vis maior következtében történt megállás, (kényszer) kikötés, tartózkodás esetén a vízi jármű vezetője vagy az általa megjelölt személy azonnal köteles jelentkezni a legközelebbi horvát határrendőr-állomáson. A jelentkezés alkalmával meg kell jelölni a tartózkodás helyét, okát és előre látható idejét, valamint a segítségnyújtáshoz szükséges eszközöket.
- A vis maior következtében történt megállást, (kényszer) kikötést, tartózkodást a legközelebbi magyar rendőrkapitányságnál és vámhivatalnál is haladéktalanul be kell jelenteni, amennyiben erre nincs lehetőség, úgy annál a rendőrkapitányságnál, határvámhivatalnál, ahol a határvízi közlekedés alatt legközelebb történik kikötés.
- A Hajózási szabályzat előírásai a határvízi közlekedés során kötelező érvényűek.
- A határvízen közlekedni csak jó látási viszonyok között napkeltétől napnyugtáig lehet.
- A határvízen – a kijelölt fürdőhely(ek) kivételével – tilos fürdeni.

A hajózás vezetője a határvízi közlekedés során köteles gondoskodni a csoport együtt tartásáról, a határrendi és a határvízi közlekedési (hajózási) szabályok betartásáról és betartatásáról.

A határvízen történő közlekedés során az illetékes magyar és horvát szervek a fenti előírások betartását saját területükön jogszabályaik szerint ellenőrizhetik.

Felhívom az engedélyes figyelmét a névjegyzék vezetésének kötelezettségére (A névjegyzék mintáját mellékelem). A vízre szállás előtt kitöltött névjegyzéket a határvízen történő közlekedés során végig magánál kell tartania. A névjegyzéken szereplő személyeknek érvényes úti okmányokkal kell rendelkeznie.

Amennyiben a hajózás tervezett útvonala a horvát - szlovén határszakaszra esik, akkor azon határszakasz esetében a Szlovén Köztársaság illetékes szervének hozzájárulása is szükséges.

Tájékoztatom, hogy a Mura, valamint a Dráva folyó hazai szakasza természetvédelmi oltalom alatt áll. Emiatt a Mura folyón történő közlekedéshez a Nyugat-dunántúli Környezetvédelmi Természetvédelmi és Vízügyi Felügyelőség, a Dráva folyón pedig a Dél-dunántúli Környezetvédelmi Természetvédelmi és Vízügyi Felügyelőség engedélye is szükséges.

Magyar hatósági hozzájárulás száma:  
20000-700/157-4/2016.hr.  
Dopusni broj Madarske vlasti

Horvát hatósági hozzájárulás száma:  
311-06-10-171/137-16. L.K.  
Dopusni broj Hrvatske vlasti

Vízi közlekedés célja/Cilj vedene plovidbe.....

Útvonal/Relacija.....

Hajó/broda, esónak/camca, és kenek/kenna adatai/podaci (név/ime, lajstromszám/registarska oznaka kenek száma/broj/kenna):

2016. év/godina ..... hó/mjesec ..... naptól/od dana ..... hó/mjesec ..... napig/do dana

Névjegyzék/SFISAK OSOBA						
Ssz. Broj	Vezetéknév /Ime	Keresztnév /Prezime	Születési idő/Godina rodenja (év, hónap, nap) (godina,dan,m jesec)	Állampolgárság/Dr zavljanstvo	Úti okmány (vízum) száma/Broj putne isprave(vize)	Személyek minősége U= utas, SZ= személyzet  Navedene osobe U=putnik, SZ=osobje
1.						
2.						
3.						
4.						
5.						
6.						
7.						
8.						
9.						
10.						
11.						
12.						
13.						
14.						
15.						

Kiállítás kelte, helye:.....2016.....hó.....nap  
Mjesto i datum izdavanja..... 2016 .....mjesec.....dan

Csónak, hajó, kenu tulajdonosának, v. kapitányának, v.  
bértőjének aláírása (tengedélyes)/vlasnik, kapetan broda,

Megőrzés: A kitűhéstől (vízreszállástól) számított ..... órával a tengedélyesnél  
Cuva se:godinu dana od izdavanja kod izdavaca.....

## NYILATKOZAT

### a vízitúrával kapcsolatos balesetmegelőzési, határrendészeti, természetvédelmi és vízügyi előírások megismeréséről és betartásáról

Alulírott kijelentem, hogy a mai napon a túra vezetőjétől a murai vízitúrával kapcsolatos balesetmegelőzési, határrendészeti, természetvédelmi és vízügyi előírásokról szóló tájékoztatásban részesültem, az abban foglaltakat tudomásul vettem.

**Kijelentem, hogy fizikai és mentális állapotom alkalmas a túrán való részvételre.**

Tudomásul veszem, hogy a vízitúrán saját felelősségemre veszek részt, az esetleges balesetekért, károkért a Balaton-felvidéki Nemzeti Park Igazgatóságot felelősség nem terheli.

Sorszám	Név	Lakcím	Aláírás

Dátum: .....

Túravezető aláírása

**JELENTKEZÉSI LAP VÍZITÚRÁRA**

Kérjük, az alábbiak közül szíveskedjen a megfelelő választ bejelölni vagy törölni a nem megfelelőt!

**Vízitúra a Murán** Díja: bruttó 7.500 Ft/fő, de minimum bruttó 50.000,-Ft./csoport  
Útvonal: Alsószenyene-Molnári  
Túra időtartama: kb. 6 óra + 2 óra előkészület, pakolás stb. Résztvevők száma: maximum 11 fő

**Vízitúra a Kerkáról indulva a Muráig** Díja: bruttó 5.000 Ft/fő, de minimum bruttó 40.000,-Ft./csoport  
Útvonal:  Kerkaszentkirály – Kerka torkolat (Csernec) vagy:  Kerkaszentkirály – Alsószenyene  
Túra időtartama: kb. 4 óra + 2 óra előkészület, pakolás stb. Résztvevők száma: maximum 11 fő

A vízitúra díja tartalmazza a túravezetést, a túraszervezést, a szükséges hatósági engedélyek díjait, az alsószenyenei Hódvár Vízitúra Kikötőbe szóló belépődíjat, valamint a kenuk (csónakok) és egyéb kiegészítő eszközök túra során való használatát, azok szállítását és az ÁFÁ-t is.<sup>1</sup>

Létszám (tervezett):.....fő ebből 14 éven aluli:.....fő  
(A vízitúrán kizárólag 10 éven felüli személyek vehetnek részt.)

A tervezett túra dátuma:.....

**A jelentkező adatai**

<b>jelentkező neve:</b> cég/társaság/egyesület /személy	
<b>székhelye/lakcíme:</b>	
<b>kapcsolattartó személy neve:</b> <b>telefonszáma:</b> <b>mobil telefonszáma:</b> <b>Fax / E-mail:</b>	
<b>számlázási név:</b>	
<b>számlázási cím:</b> <b>adószám/adóazonosító jel:</b>	
<b>levelezési cím (ahová a számla postázandó):</b>	

**Fizetési mód választás:<sup>2</sup>**

- a) készpénz-átutalási megbízás (sárga csekk)  
 b) banki átutalás (Magyar Államkincstár - 10048005-01711954-00000000 számú számlájára).

A jelentkező egyéb megjegyzése:.....

Dátum: .....

.....  
Jelentkező aláírása

A tervezett látogatást / túrát megelőző 15. napig be kell érkeznie a kérelemnek postal levél vagy e-mail formájában. Kérjük, a kitöltött, aláírt adatlapot az alábbi címre küldje meg:

**Balaton-felvidéki Nemzeti Park Igazgatóság**  
Postai cím: 8229 Csopak, Pf. 23.  
E-mail: [bfnp@bfnp.hu](mailto:bfnp@bfnp.hu) | Telefon: +36 30 491 0067 | [www.bfnp.hu](http://www.bfnp.hu)

**A túra résztvevői kötelesek a muraszenyenei Hódvár Vízitúra Kikötő látogatási, használati szabályairól, nyitva tartásáról, díjairól, valamint a Mura és a Kerka folyókon szakvezetett vízitúrákról szóló 1104-9/2016. számú igazgatói utasításban foglaltakat betartani. Az utasítás a Balaton-felvidéki Nemzeti Park Igazgatóság [www.bfnp.hu](http://www.bfnp.hu) honlapján elérhető.**

<sup>1</sup> A túra elmaradása esetén a befizetett díjakat az Igazgatóság csak rendkívüli időjárási viszonyok miatt és/vagy havaria miatt megíúsuló túrák esetében (pl. magas árhullám; Mura, letenyei vízmérce 300 cm felett) fizeti vissza.

<sup>2</sup> Amennyiben a kérelemben a fizetési mód nem kerül megjelölésre, a díjat banki átutalással kell megfizetni. A túra elmaradása esetén a befizetett díjakat az Igazgatóság csak rendkívüli időjárási viszonyok miatt és/vagy havaria miatt megíúsuló túrák esetében (pl. magas árhullám; Mura, letenyei vízmérce 300 cm felett) fizeti vissza.



**KÉRELEM<sup>3</sup>****a muraszemenyei Hódvár Vízitúra Kikötő látogatására, használatára**

Alsó-Szemenye (Mura 44,8 fkm, GPS: 46°27'55", 16°38'25", Muraszemenye, 062/4 hrsz.)

A Kikötő használatának tervezett dátuma: 20.....év.....hó .....nap ..... órától  
 20.....év .....hó .....nap .....óraig, időtartama: ..... nap<sup>4</sup>.

Létszám (tervezett):.....fő ebből 14 éven aluli:.....fő

**Az engedélyt kérő adatai**

<b>neve:</b> cég/társaság/egyesület /magánszemély	
<b>székhelye/lakcíme:</b>	
<b>az engedélyt kérő telefonszáma, mobilszáma:</b>	
<b>az engedélyt kérő e-mail címe:</b>	
<b>felelős túravezető neve, ha eltér az engedélyt kérőtől:</b>	
<b>felelős személy lakcíme:</b>	
<b>felelős személy telefonszáma: mobil telefonszáma:</b>	
<b>Fax / E-mail:</b>	
<b>számlázási név:</b>	
<b>számlázási cím: adószám/adóazonosító jel:</b>	
<b>levelezési cím (ahová a számla postázandó):</b>	

**A tervezett túra adatai:**

<b>a túra indulási (kezdő) dátuma:</b>	
<b>a túra érkezési (záró) dátuma:</b>	
<b>indulási hely:</b>	
<b>érkezési hely:</b>	
<b>köztes megállóhelyek:</b>	

**Nyilatkozat a túrához szükséges hatósági és egyéb engedélyekről:**

Kérjük, az alábbiak közül szíveskedjen a megfelelő választ bejelölni vagy törölni a nem megfelelőt!

- Az engedélyt kérő (túravezető) kijelenti, hogy a túrához szükséges jogerős hatósági és egyéb engedélyekkel rendelkezik, illetve a túra megkezdése előtt azok beszerzéséről gondoskodik.
- fizetési mód választás:<sup>5</sup>
- a) készpénz-átutalási megbízás (sárga csekk)
- b) banki átutalás (Magyar Államkincstár - 10048005-01711954-00000000 számú számlájára).

Az engedélyt kérő egyéb megjegyzése:

Dátum: .....

.....  
engedélyt kérő aláírása

<sup>3</sup> A kérelemnek a túrát megelőző 15. munkanapig be kell érkeznie az Igazgatóságához. A határidőn túl beérkezett kérelmet az Igazgatóság nem köteles elfogadni.

<sup>4</sup> Egy napnak számít az érkezéstől számított 24 óra. Minden megkezdett 24 óra egy napnak számít.

<sup>5</sup> Amennyiben a kérelemben a fizetési mód nem kerül megjelölésre, a díjat banki átutalással kell megfizetni. A túra elmaradása esetén a befizetett díjakat az Igazgatóság csak rendkívüli időjárási viszonyok miatt és/vagy havaria miatt meghíúsuló túrák esetében (pl. magas árhullám; Mura, letenyei vízmérce 300 cm felett) fizeti vissza.

A tervezett látogatást / túrát megelőző 15. napig be kell érkeznie a kérelemnek postai levél vagy e-mail formájában. Kérjük, a kitöltött, aláírt adatlapot az alábbi címre küldje meg:

**Balaton-felvidéki Nemzeti Park Igazgatóság**  
Postai cím: 8229 Csopak, Pf. 23.

E-mail: [bfnp@bfnp.hu](mailto:bfnp@bfnp.hu) | Telefon: +36 30 491 0067 | [www.bfnp.hu](http://www.bfnp.hu)

---

A Kikötő használatára vonatkozó részletes szabályokat a muraszemenyei Hódvár Vízitúra Kikötő látogatási, használati szabályairól, nyitva tartásáról, díjairól, valamint a Mura és a Kerka folyókon szakvezetett vízitúrákról szóló 1104-9/2016. sz. Igazgatói utasítás tartalmazza.

Az utasítás a Balaton-felvidéki Nemzeti Park Igazgatóság [www.bfnp.hu](http://www.bfnp.hu) honlapján elérhető.

A Kikötő területén a látogatók rendelkezésére álló infrastruktúra:

- a) kenek és csónakok kikötésére alkalmas úszóműállítás
- b) csónakleeresztő rámpa
- c) közvetlenül a parton pihenőhely, padok, asztalok, füves terület
- d) parkolóhely
- e) csónaktároló épületben: WC.

**FIGYELEM!** A látogatási engedély kizárólag a díj befizetését igazoló szelvényvel, vagy a banki átutalást igazoló kivonattal együtt érvényes! A látogatási engedély másra nem ruházható át. Az Engedélyesnek személyazonosságát igazolnia kell.

Amennyiben az Engedélyes a helyszínen a látogatási engedélyt, továbbá a díj befizetését igazoló szelvényt, illetve a banki átutalást igazoló kivonatot nem tudja felmutatni, vagy személyazonosságát megfelelően nem tudja igazolni, úgy a kikötő használata az Engedélyestől és csoportjától kártérítés nélkül megtagadható.

Iktatószám: .....

**LÁTOGATÁSI, HASZNÁLATI ENGEDÉLY****Muraszemenye Hódvár Vízitúra Kikötő**

Alsó-Szemenye (Mura 44,8 fkm, GPS: 46°27'55", 16°38'25")

**A Kikötő látogatását, használatát az alábbiak szerint engedélyezzük.**

Látogatás dátuma: 20.....év.....hó .....nap ..... órától 20.....év .....hó .....nap .....órál, időtartama: ..... nap.

Létszám: .....fő ebből 14 éven aluli:.....fő

Belépődíj: bruttó 900 Ft/fő/nap, Belépődíj összesen: bruttó.....Ft

**Az Engedélyes adatai**

<i>cég/társaság/egyesület /személy</i>	neve:
	székhelye/lakcíme:
	felelős személy neve (ha az eltér az engedélyestől):
	felelős személy lakcíme:
	felelős személy telefonszáma: mobil telefonszáma:
	Fax / E-mail:
	számlázási név:
	számlázási cím:
	adószám/adóazonosító jel:
	levelezési cím (ahová a számla postázandó):

**Az engedély másra nem ruházható át!**

A Kikötő használatára vonatkozó részletes szabályokat a muraszemenyei Hódvár Vízitúra Kikötő látogatási, használati szabályairól, nyitva tartásáról, díjairól, valamint a Mura és a Kerka folyókon szakezetett vízitúrákról szóló 1104-9/2016. sz. igazgatói utasítás tartalmazza.

Az utasítás a Balaton-felvidéki Nemzeti Park Igazgatóság [www.bfnp.hu](http://www.bfnp.hu) honlapján elérhető. Az Engedélyes (felelőse) köteles az utasításban foglaltakat a résztvevőkkel megismertetni, szabályait betartani és betartatni.

A Kikötő területén a látogatók rendelkezésére álló infrastruktúra:

- kenek és csónakok kikötésére alkalmas úszóműállítás
- csónakleeresztő rámpa
- közvetlenül a parton pihenőhely, padok, asztalok, füves terület
- parkolóhely
- csónaktároló épületben: WC.

**FIGYELEM!** A látogatási engedély kizárólag a díj befizetését igazoló szelvénnel, vagy a banki átutalást igazoló kivonattal együtt érvényes! A látogatási engedély másra nem ruházható át. Az Engedélyesnek személyazonosságát igazolnia kell.

Amennyiben az Engedélyes a helyszínen a látogatási engedélyt, továbbá a díj befizetését igazoló szelvényt, illetve a banki átutalást igazoló kivonatot nem tudja felmutatni, vagy személyazonosságát megfelelően nem tudja igazolni, úgy a kikötő használata az Engedélyestől és csoportjától kártérítés nélkül megtagadható.

Dátum: .....

.....  
**Balaton-felvidéki Nemzeti Park Igazgatóság**Információ: E-mail: [bfnp@bfnp.hu](mailto:bfnp@bfnp.hu) | Telefon: +36 30 491 0067 | [www.bfnp.hu](http://www.bfnp.hu)